

Itinéraire vers le CIRB

À vélo ou à pied vers le CIRB

Attention : Cet itinéraire peut comporter des erreurs ou des portions déconseillées à vélo.

Gare de Bruxelles-Central

Carrefour De L'Europe/Europakruispunt 2, 1000 Bruxelles

- ↑ Prendre la direction nord vers Boulevard de l'Impératrice
29 m
- ↘ Prendre complètement à droite sur Putterie
150 m
- ↙ Prendre à gauche sur Cantersteen
35 m
- ↑ Continuer sur Rue des Colonies
290 m
- ↑ Continuer sur Rue de la Loi
450 m
- ↙ Prendre la sortie à gauche en direction de Avenue des Arts
52 m
- ↘ Prendre légèrement à droite sur Avenue des Arts
i Votre destination se trouvera sur la droite.
30 m

Avenue des Arts 21

À vélo vers le CIRB

Attention : Cet itinéraire peut comporter des erreurs ou des portions déconseillées à vélo.

Schuman

- ↑ Prendre la direction est sur Rue de la Loi
27 m
- 📍 Au rond-point, prendre la 5e sortie sur Rue de la Loi/N23/N3a
 - i Continuer de suivre Rue de la Loi/N23
 - i Traverser le rond-point1,3 km
- ↘ Prendre à droite sur Avenue des Arts
 - i Votre destination se trouvera sur la droite.76 m

Avenue des Arts 21

À pied vers le CIRB

Attention : Cet itinéraire peut comporter des erreurs ou des parties non accessibles à pied.

Gare de Bruxelles-Schuman

1000 Bruxelles

- ↑ Prendre la direction nord sur Chaussée d'Etterbeek vers Rue Jacques de Lalaing
160 m
- ↘ Tourner à droite vers Rue du Taciturne
38 m
- ↘ Tourner à droite vers Rue du Taciturne
90 m
- ↘ Prendre à droite sur Rue du Taciturne
13 m
- ↘ Prendre à droite sur Rue de la Loi/N23/N3/N3a
800 m
- ↘ Prendre à droite sur Avenue des Arts
 - i Votre destination se trouvera sur la droite.76 m

Avenue des Arts 21









Route naar het CIBG

Fiets of te voet naar het CIBG

Wees voorzichtig. Aanwijzingen kunnen fouten bevatten, of gedeelten die niet geschikt zijn voor fietsers.

Brussel Centraal

Carrefour De L'Europe/Europakruispunt 2, 1000 Brussel

-  Ga noordelijke richting Keizerinlaan
29 m
-  Scherpe bocht naar rechts naar Putterij
150 m
-  Sla linksaf naar Kantersteen
35 m
-  Weg vervolgen naar Koloniënstraat
290 m
-  Weg vervolgen naar Wetstraat
450 m
-  Sla linksaf richting Kunstlaan
52 m
-  Flauwe bocht naar rechts naar Kunstlaan
 U vindt uw bestemming rechts
30 m

Kunstlaan 21

Fiets naar het CIBG

Wees voorzichtig. Aanwijzingen kunnen fouten bevatten, of gedeelten die niet geschikt zijn voor fietsers.

Schuman

-  Ga oostelijke op Wetstraat
27 m
-  Neem op de rotonde de 5e afslag naar Wetstraat/N23/N3a
 Ga verder op Wetstraat/N23
 Ga rechtdoor over één rotonde
1,3 km
-  Sla rechtsaf naar Kunstlaan
 U vindt uw bestemming rechts
76 m








Kunstlaan 21

Te voet naar het CIBG

Wees voorzichtig. Aanwijzingen kunnen fouten bevatten, of gedeelten die niet geschikt zijn voor voetgangers.

Station Brussel-Schuman

1000 Brussel

-  Ga in noordelijke richting op Steenweg op Etterb. naar Jacques de Lalaingstraat
160 m
-  Sla rechtsaf richting Willem de Zwijgerstraat
38 m
-  Sla rechtsaf richting Willem de Zwijgerstraat
90 m
-  Sla rechtsaf naar Willem de Zwijgerstraat
13 m
-  Sla rechtsaf naar Wetstraat/N23/N3/N3a
800 m
-  Sla rechtsaf naar Kunstlaan
 U vindt uw bestemming rechts
76 m

Kunstlaan 21